

Uzgodniono przebieg projektowanych sieci:

szambo
kl







1) z uwagami jak w protokole / bez uwag
2) ~~proszona~~ poprawiona korektą tmej kolorem

Z up. STAROSTY
Marta Słowińska
Z-ca Naczelnika
Wydziału Geodezji
Kartografii i Katastru

inż. Elżbieta Grażyńska
nr upraw. A/PNB/8
ident. ZAP/IE/2

MIERZYM – CHAŁUPY GMINA ŚWIESZYNO SKALA 1:500

LEGENDA:

	PROJ. KANALIZACJA SANITARNA GRAWITACYJNA
	PROJ. KANALIZACJA SANITARNA TŁOCZNA
	PROJ. KABEL ENERGETYCZNY
	ZŁĄCZE KABLOWO-POMIAROWE / ROZDZIELNICA PRZEPOMPOWNI
	OPRAWKA OŚWIELENIOWA NA SŁUPIE
	KONTENER Z INSTALACJĄ DAWKOWANIA REAGENTA

 **BIURO INŻYNIERSKIE BUDZISZ** sp. z o.o.
76-024 Koronkowo • ul. Przyjaciół 21 • tel/fax 94 346 67 04 • 94 345 79 22 • biuro@bib.biz.pl

OPRACOWANIE DOKUMENTACJI PROJEKTOWEJ NA BUDOWĘ
KANALIZACJI DLA MIEJSCOWOŚCI MIERZYM

[illegible]

40.2
POTWIERDZAM ZGODNOŚĆ KOPII
Z ORYGINAŁEM MAPY DO CELÓW PROJEKTOWYCH

mgr inż. Dariusz Suł
Uprawnienia budowlane do projektowania i nadzoru budowlanego
Nr uprawnień: AP/01411/PB/MOS/06